


«СОГЛАСОВАНО»

Заместитель главы администрации
Находкинского городского округа -
начальник управления образования
администрации Находкинского
городского округа

 Е.А. Мухамадиева

« _____ » _____ 2022 г.

«УТВЕРЖДАЮ»

Директор МАОУ
СОШ №19 «Выбор» НГО



Л.В.Медведева

_____ 2022г.

«ОЗНАКОМЛЕН»

Начальник отдела
ГИБДД ОМВД России по городу
Находке



М.В. Унгеров

_____ 2022 г.

ПАСПОРТ

дорожной безопасности

муниципального автономного общеобразовательного учреждения

«Средняя общеобразовательная школа № 19 «Выбор»

Находкинского городского округа

(наименование общеобразовательного учреждения)

2022 год

Руководитель или ответственный
работник дорожно-эксплуатационной
организации, осуществляющей
содержание ТСОДД*

_____ (фамилия, имя, отчество)

_____ (телефон)

Количество учащихся _____ 680 учащихся _____

Наличие уголка по БДД _____ холл первого этажа школы _____

(если имеется, указать место расположения)

Наличие класса по БДД _____ не имеется _____

(если имеется, указать место расположения)

Наличие автогородка (площадки) по БДД _____ не имеется _____

Наличие автобуса в ОУ _____

(при наличии автобуса)

Владелец автобуса _____

(ОУ, муниципальное образование и др.)

Время занятий в образовательном учреждении:

1-я смена: 8:10 – 15.00

внеклассные занятия: 15:00 – 20:00

Телефоны оперативных служб:

Дежурный ГИБДД г. Находка тел. 8(4236) 659-124, 8(4236)656-025

ОМВД России по гор. Находка тел. 8(4236) 696-744

ОМВД отделение мкр. Врангель тел. 8(4236) 661-202,

Пожарная охрана мкр. Врангель тел. 8(4236) 617-003

Восточная больница мкр. Врангель тел. 8(4236) 661-330

Скорая помощь тел. 8(4236) 747-743

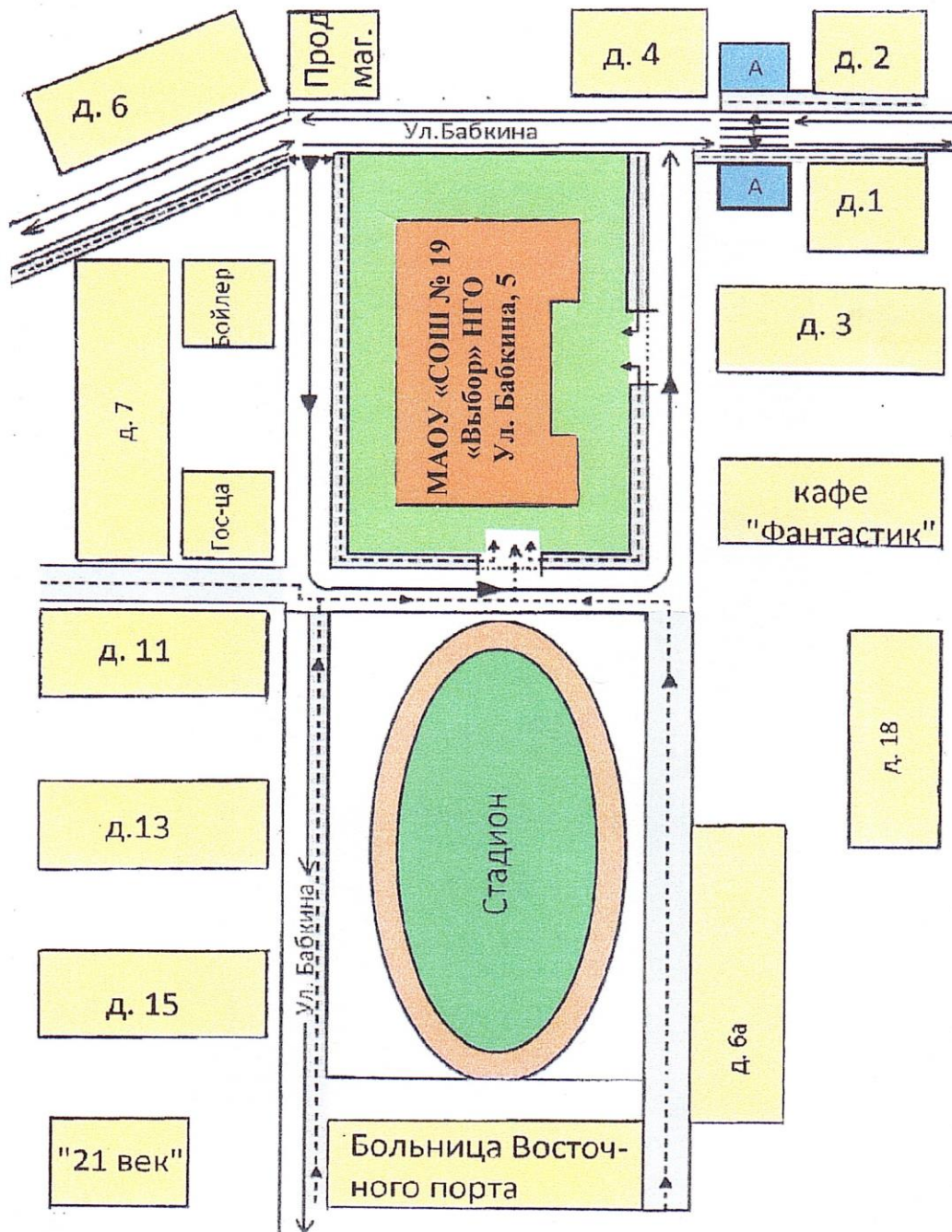
МКУ «Управление по делам ГО и ЧС НГО тел. 8(4236) 772-260

Единая дежурная диспетчерская служба тел. 8 (4236) 631-933

Содержание

1. План-схема района расположения МАОУ « СОШ №19 « Выбор» НГО.:
 - 1.1. район расположения образовательного учреждения, пути движения транспортных средств и детей (учеников);
 - 1.2. организация дорожного движения в непосредственной близости от МАОУ « СОШ №19 « Выбор» НГО с размещением соответствующих технических средств, маршруты движения детей и расположение парковочных мест;
 - 1.3. маршруты движения организованных групп детей от МАОУ « СОШ №19 « Выбор» НГО к спортивно-оздоровительному комплексу;
 - 1.4. пути движения транспортных средств к местам разгрузки/погрузки и рекомендуемые пути передвижения детей по территории МАОУ « СОШ №19 « Выбор» НГО.

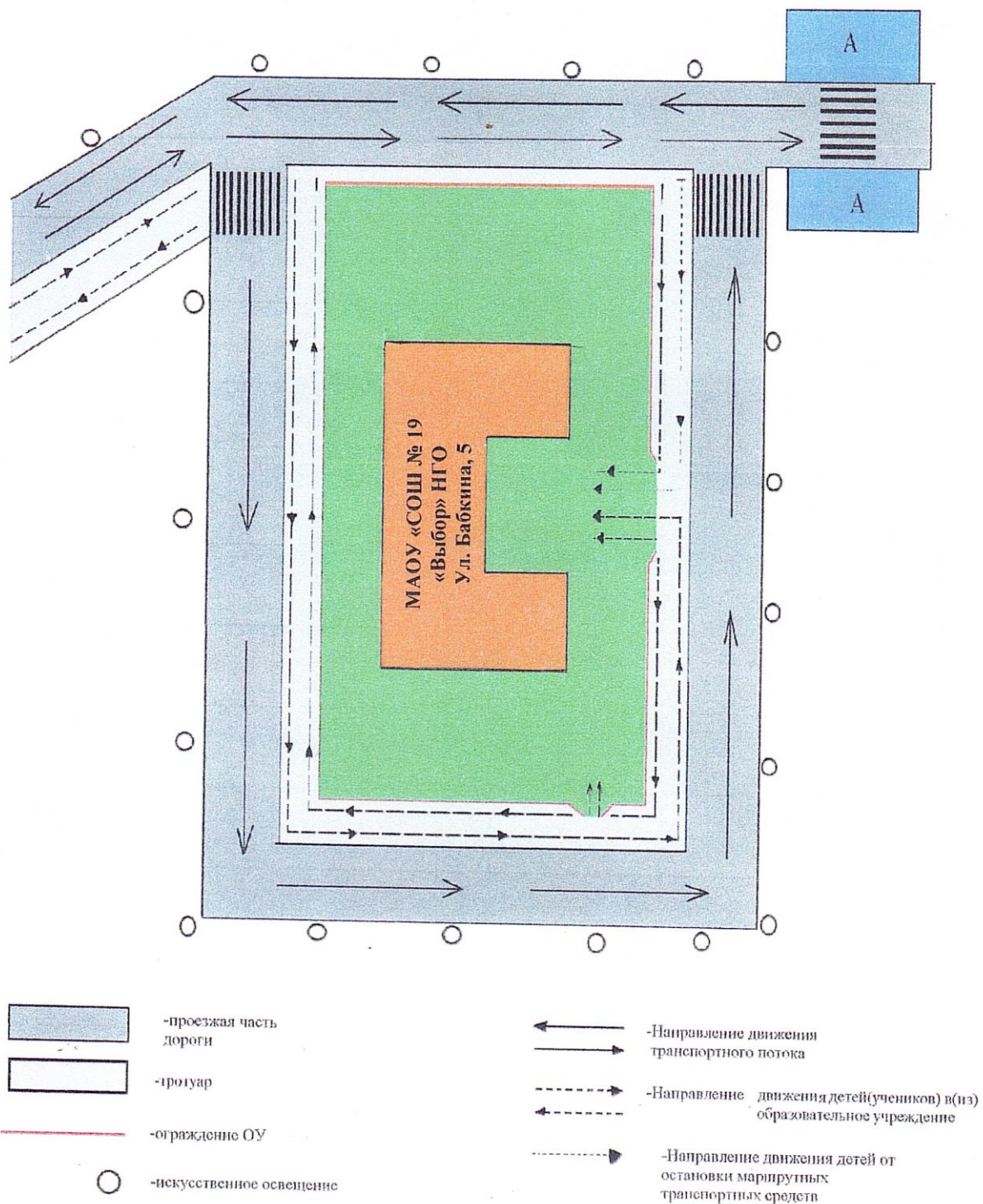
**План-схема района расположения МАОУ «СОШ № 19 «Выбор» НГО,
пути движения транспортных средств и детей (учеников)**



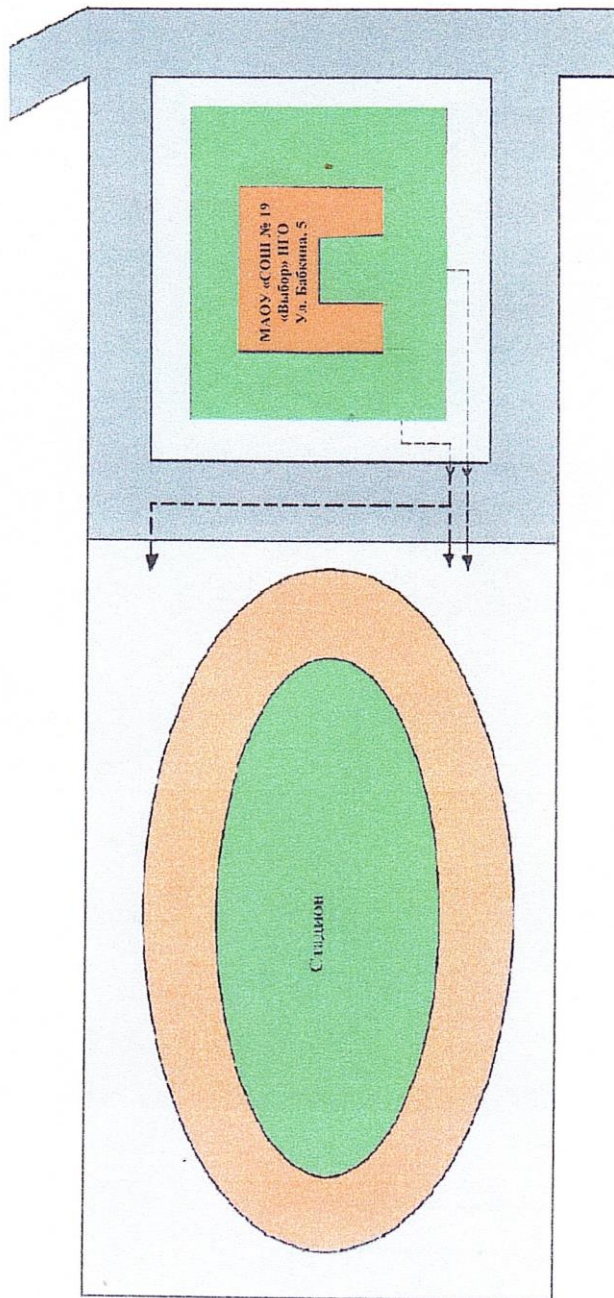
- жилая застройка
- тротуар

- движение транспортных средств
- движение детей(учеников) в(из) образовательное учреждение


Схема организации дорожного движения в непосредственной близости от МАОУ «СОШ № 19 «Выбор» НГО с размещением соответствующих технических средств, маршруты движения детей.



Маршруты движения организованных групп детей от ОУ к стадиону



-Проезжая часть

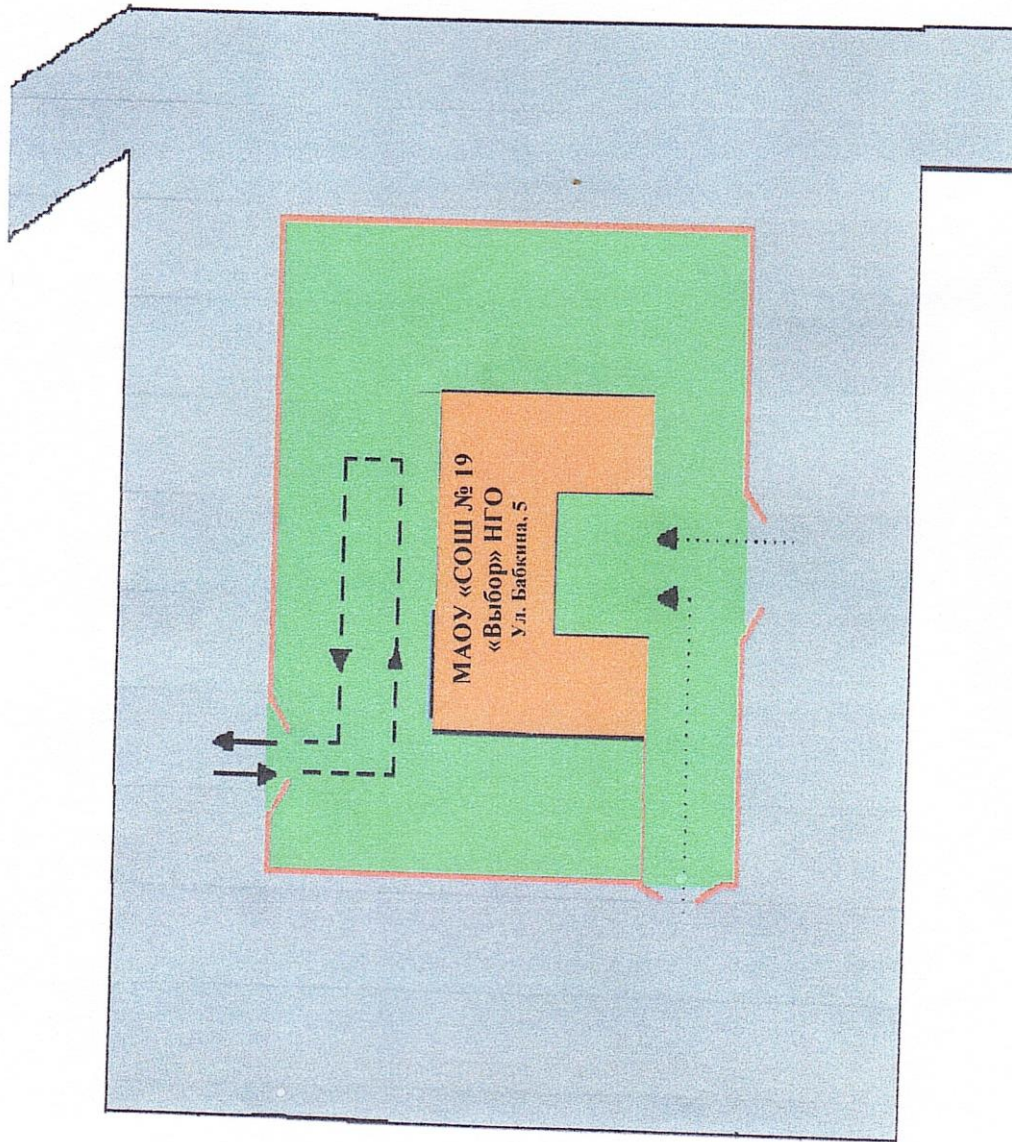


-Тротуар



-Направление безопасного движения
группы детей к стадиону

Пути движения транспортных средств к местам разгрузки/погрузки и рекомендуемые пути передвижения детей по территории ОУ



- | | | | |
|---|---------------------------|--|--|
|  | -Проезжая часть |  | -Въезд/выезд грузовых транспортных средств |
|  | -Место разгрузки/погрузки |  | -Движение грузовых ТС по территории ОУ |
| | |  | -Движение детей и подростков территории ОУ |